



ÄNDERUNG AM ZONENPLAN TEILREVISION ABBAUZONE WEST

Öffentliche Auflage vom 28. Juni 2021 bis 27. Juli 2021.

Beschlossen durch die Stimmberechtigten an der Urnenabstimmung vom 26. September 2021.

Der Gemeindepräsident


.....
Guido Portmann



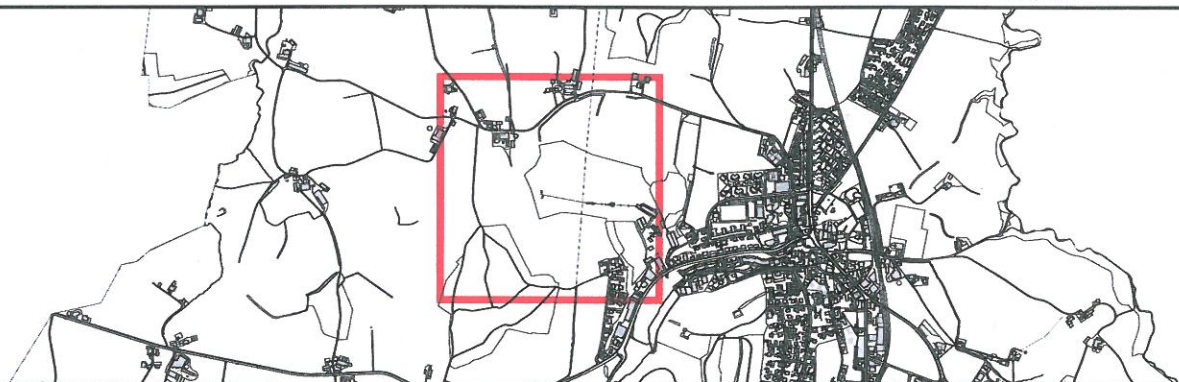
Der Gemeindeschreiber


.....
Roland Studer

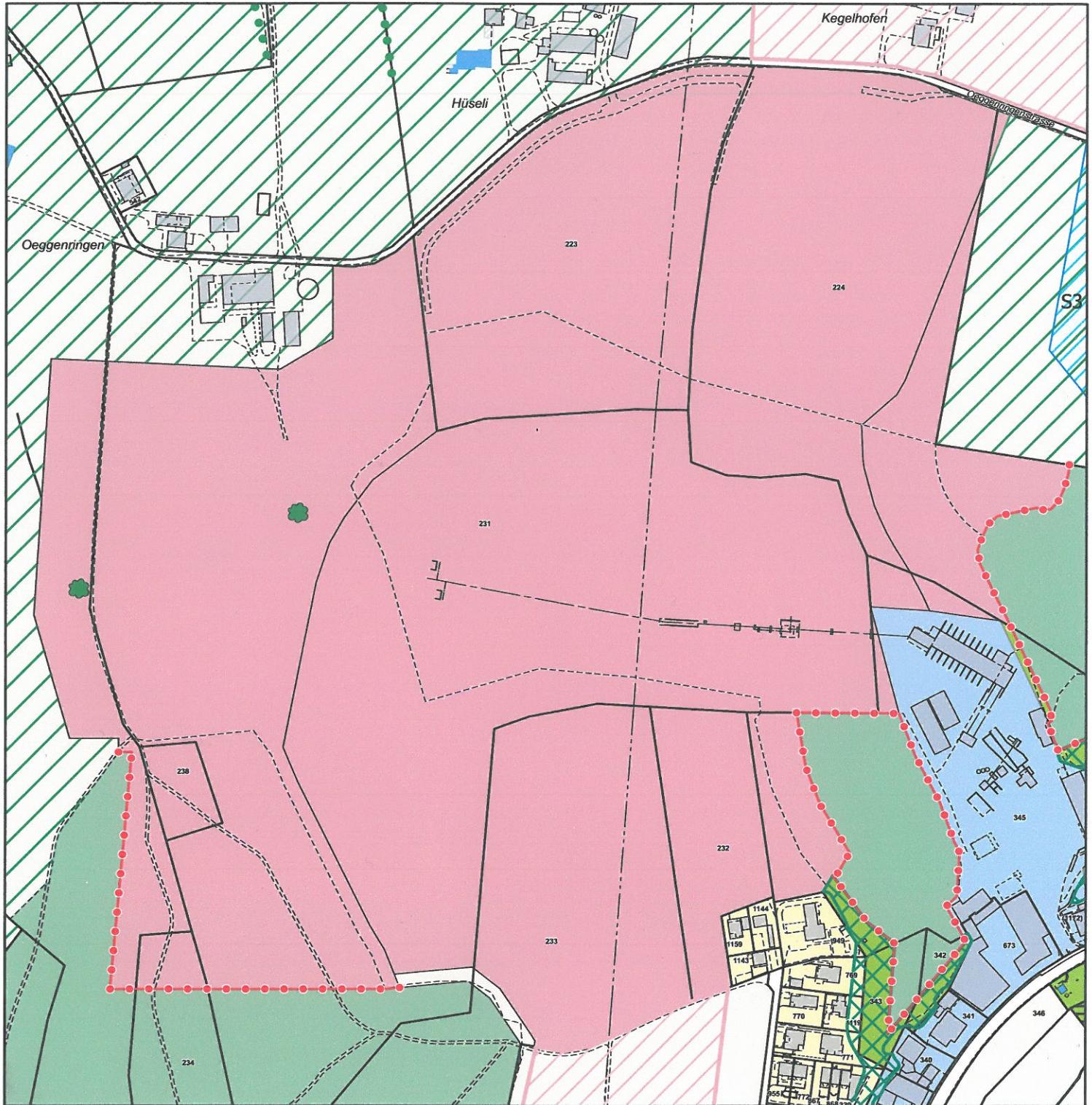
**Vom Regierungsrat mit Entscheid Nr. 72 vom 18. Januar 2022
unverändert genehmigt.**

11. Februar 2022





.....
(Unterschrift)





Stand	Datum	Revidiert	gezeichnet	Format [mm]	Masstab	Projekt-Nr.
Genehmigung	07.04.2021	02.06.2021	ew/lf	297 x 840	1 : 4000	91928



Bauzonen

-  2-geschossige Wohnzone A (W2A), ES II
-  Arbeitszone (Ar-IV), ES IV
-  Grünzone A (Gr-A), ES III




Nichtbauzonen

-  Abbauzone (AbZ), ES IV
-  Landwirtschaftszone (Lw), ES III

Überlagerte Schutzzonen/Schutzobjekte

-  Schutzzone Geomorphologie (GEO)
-  Geschützter Einzelbaum
-  Hecke, Uferbestockung/Feldgehölz

Information

-  Längerfristiges Abbaugebiet
-  Erhaltenswerte Bauten und Objekte (gemäss kant. Bauinventar)
-  Wald / Statische Waldgrenze